

## INFORME DIARIO DE MONITOREO DE MEDIOS\*

\*Vigilancia basada en eventos de interés epidemiológico mediante el monitoreo de medios abiertos de comunicación locales y nacionales.

### Reporte de eventos:

Amenaza	Tema	Medio	Fecha	Resumen	Liga	Prioridad
Biológico	Desabasto de medicamentos	El sol de Cuernavaca	12 noviembre 2021	Para un paciente que vive con diabetes, los médicos envían tomas periódicas de sustancias como Metformina, Glibenclamida, o en su caso insulina que se inyecta vía intravenosa, que si no son surtidas en el sector salud de manera gratuita el costo es bastante alto, ejemplo de ello es la Metformina, recomendada para controlar el azúcar en sangre, de 850 miligramos oral con 60 tabletas tiene un costo promedio de 158 pesos genérica, si es de patente el costo llega a rebasar los dos mil pesos cada caja.	<a href="https://www.elsoldecuernavaca.com.mx/locales/pacientes-con-diabetes-enfrentan-el-desabasto-de-medicamentos-7471833.html">https://www.elsoldecuernavaca.com.mx/locales/pacientes-con-diabetes-enfrentan-el-desabasto-de-medicamentos-7471833.html</a>	Bajo
Biológico	Morbilidad de DM2 en Morelos	El sol de Cuernavaca	12 noviembre 2021	La diabetes es una enfermedad crónica no transmisible que tiene como característica principal los altos niveles de glucosa (azúcar) en la sangre; se clasifica en dos tipos: diabetes mellitus tipo 1, que se deriva de una mínima o nula producción de insulina por parte del páncreas y la diabetes tipo 2, que se caracteriza por la afección del procesamiento de la azúcar en sangre de un ser humano, también existe la prediabetes y la diabetes mellitus gestacional.	<a href="https://www.elsoldecuernavaca.com.mx/locales/muertes-por-la-diabetes-aumentaron-20-este-ano-7471842.html">https://www.elsoldecuernavaca.com.mx/locales/muertes-por-la-diabetes-aumentaron-20-este-ano-7471842.html</a>	Bajo
Biológico	Morelos en semáforo verde	Diario de Morelos	12 noviembre 2021	Morelos se queda en semáforo verde 2 semanas más, debido a la disminución de casos de COVID19 que se ha presentado.	<a href="https://www.diariodemorelos.com/noticias/morelos-sem-foro-verde-2-semanas-m-s">https://www.diariodemorelos.com/noticias/morelos-sem-foro-verde-2-semanas-m-s</a>	Bajo
Biológico	Riesgo de DM2	Diario de Morelos	12 noviembre 2021	La pandemia de COVID-19 modificó hábitos y estilos de vida, lo que aumenta el riesgo en las personas de padecer diabetes.	<a href="https://www.diariodemorelos.com/noticias/aumenta-pandemia-riesgo-de-padecer-diabetes">https://www.diariodemorelos.com/noticias/aumenta-pandemia-riesgo-de-padecer-diabetes</a>	Bajo
Biológico	Salud en tu comunidad	Diario de Morelos	12 noviembre 2021	Con la finalidad de acercar servicios sanitarios a la población de las zonas más alejadas en el estado, el Gobierno Estado de Morelos retomó "Salud en tu Comunidad" en Cocoyotla, municipio de Coatlán del Río.	<a href="https://www.diariodemorelos.com/noticias/impulsan-salud-en-tu-comunidad">https://www.diariodemorelos.com/noticias/impulsan-salud-en-tu-comunidad</a>	Bajo
Biológico	Actividad volcánica	Diario de Morelos	13 noviembre 2021	En las últimas 24 horas, mediante los sistemas de monitoreo del volcán Popocatepetl se identificaron 27 exhalaciones acompañadas de vapor de agua y gases volcánicos. Adicionalmente, se registraron 31 minutos de temblor.	<a href="https://www.diariodemorelos.com/noticias/monitoreo-del-volcan-popocatepetl-de-este-viernes-12-de-noviembre">https://www.diariodemorelos.com/noticias/monitoreo-del-volcan-popocatepetl-de-este-viernes-12-de-noviembre</a>	Bajo
Biológico	Clima para el fin de semana	Diario de Morelos	13 noviembre 2021	La Comisión Estatal del Agua Ceagua informa que para este segundo fin de semana del mes, se pronostican en el estado de Morelos bajas probabilidades de lluvia; temperaturas calurosas y mañanas frescas a frías.	<a href="https://www.diariodemorelos.com/noticias/ya-sabes-como-estar-el-clima-este-fin-de-semana-en-morelos">https://www.diariodemorelos.com/noticias/ya-sabes-como-estar-el-clima-este-fin-de-semana-en-morelos</a>	Bajo



<http://ssm.gob.mx>



Servicios de Salud Morelos



@MorelosSalud

Callejón Borda N°3 Col. Centro C.P. 62000  
Teléfono (777) 312 62 31 / 314 33 36 ext. 222

**Calle Gómez Azcárate No. 205, Col. Lomas de la Selva  
C.P. 62270, Cuernavaca, Morelos. Tel.: 777 102 25 56**

## INFORME DE RIESGOS METEOROLOGICOS

**Fuente:** Servicio Meteorológico Nacional de México, CONAGUA.

### LLUVIAS PUNTUALES INTENSAS EN TABASCO Y CHIAPAS, ADEMÁS DE AMBIENTE MUY FRÍO AL AMANECER EN ZONAS DE LA MESA DEL NORTE Y CENTRO DE MÉXICO

Para hoy, el **frente frío Núm. 8** recorrerá el oriente y sureste del país y gradualmente la Península de Yucatán, lo que ocasionará lluvias puntuales intensas en Tabasco y Chiapas, puntuales muy fuertes en Veracruz y Campeche, así como chubascos con lluvias puntuales fuertes en el oriente y sureste de México, además de la Península de Yucatán. La **masa de aire frío** reforzada, producirá ambiente muy frío al amanecer en los estados del norte, noreste, centro y oriente del país, con vientos fuertes y heladas en zonas serranas. Además, se presentará **evento de "Norte"** de fuerte a muy fuerte con oleaje elevado en las costas de Tamaulipas, Veracruz, Istmo y Golfo de Tehuantepec, mientras que **canales de baja presión** en interacción con el ingreso de humedad del Océano Pacífico ocasionarán lluvias y chubascos en el occidente y sur del país.

**Las lluvias podrían acompañarse de descargas eléctricas, fuertes vientos y posible caída de granizo**

#### Pronostico de Precipitación:

**Lluvias aisladas (0.1 a 5 mm):** Coahuila, Durango, Zacatecas, Nayarit, Jalisco, Colima, Michoacán, Guerrero y Estado de México.

#### Pronostico de Temperaturas Mínimas:

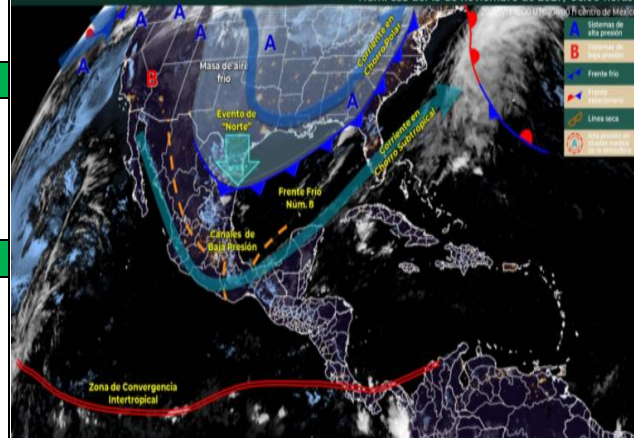
**Temperaturas mínimas de 0 a 5 °C y posibles heladas:** zonas montañosas de Sonora, Coahuila, Nuevo León, San Luis Potosí, Zacatecas, Aguascalientes, Jalisco, Michoacán, Guanajuato, Querétaro, Veracruz, Oaxaca, Ciudad de México y Chiapas.

#### Pronostico en región Mesa Central:

Cielo despejado por la mañana e incremento de nublados hacia la tarde, con **lluvias puntuales fuertes en Querétaro, Hidalgo y Puebla** e **intervalos de chubascos en Guanajuato**. Ambiente fresco durante la mañana. **Bancos de niebla y ambiente frío con heladas al amanecer en zonas altas de** Guanajuato, Querétaro, Hidalgo, **Morelos**, Tlaxcala y Puebla. Ambiente templado por la tarde. Viento del noreste de 20 a 30 km/h.

#### SISTEMAS METEOROLÓGICOS ACTUALES

Núm. 633 del 13 de noviembre de 2021 / 06:00 horas



El frente frío Núm. 8 recorrerá el oriente y sureste del país y gradualmente la Península de Yucatán, lo que ocasionará lluvias puntuales intensas en Tabasco y Chiapas, puntuales muy fuertes en Veracruz y Campeche, así como chubascos con lluvias puntuales fuertes en el oriente y sureste de México, además de la Península de Yucatán. La **masa de aire frío** reforzada, producirá ambiente muy frío al amanecer en los estados del norte, noreste, centro y oriente del país, con vientos fuertes y heladas en zonas serranas. Además, se presentará evento de "Norte" de fuerte a muy fuerte con oleaje elevado en las costas de Tamaulipas, Veracruz, Istmo y Golfo de Tehuantepec, mientras que **canales de baja presión** en interacción con el ingreso de humedad del Océano Pacífico, ocasionarán lluvias y chubascos en el occidente y sur del país.



<http://ssm.gob.mx>



Servicios de Salud Morelos



@MorelosSalud

Callejón Borda N°3 Col. Centro C.P. 62000  
Teléfono (777) 312 62 31 / 314 33 36 ext. 222

**Calle Gómez Azcárate No. 205, Col. Lomas de la Selva  
C.P. 62270, Cuernavaca, Morelos. Tel.: 777 102 25 56**



MORELOS

SERVICIOS  
DE SALUD

Fecha: 13 de noviembre del 2021  
Semana Epidemiológica: 45  
Área: Coordinación de Vigilancia  
Epidemiológica, UIES.

## INFORME DE MONITOREO VOLCÁNICO Y SISMOLÓGICO

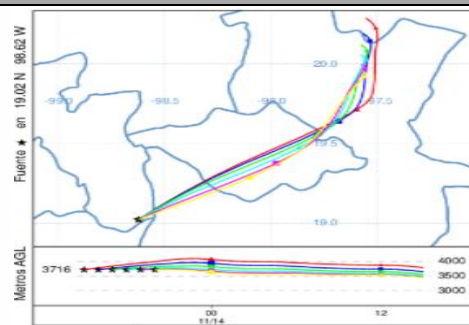
**Fuente:** Servicio Sismológico Nacional, UNAM. / Centro nacional de Prevención de Desastres (CENAPRED)-SEGOB, SENEAM-SCT y NOAA.

En las últimas 24 horas, mediante los sistemas de monitoreo del **volcán Popocatepetl** se identificaron 13 **exhalaciones**, algunas acompañadas de vapor de agua y gases volcánicos. Al momento de este reporte **se observa al volcán con una ligera emisión de vapor de agua y gas, que se dispersa hacia el noreste.**

NIVEL DE ALERTA	SEMAFORO	AMARILLO-FASE 2	RECOMENDACIONES PARA LA FASE AMARILLO FASE 2
	<b>Incremento de actividad:</b> <ul style="list-style-type: none"> <li>Pluma de vapor de agua y gas</li> <li>Ligera caída de ceniza en áreas cercanas</li> <li>Caída de fragmentos incandescentes</li> <li>Crecimiento y destrucción de domos de lava</li> <li>Posibilidad de flujos piroclásticos por explosiones</li> <li>Flujos de lodo o escombros de corto alcance</li> </ul>		<ol style="list-style-type: none"> <li>Continuar con el radio de seguridad de 12 km, por lo que la permanencia en esa área no está permitida.</li> <li>Controlar el tránsito entre Santiago Xalitxintla y San Pedro Nexapa, vía Paso de Cortés.</li> <li>A las autoridades de Protección Civil, mantener sus procedimientos preventivos, de acuerdo con sus planes operativos.</li> <li>A la población se le recomienda elevar la atención a los avisos de las autoridades de su localidad y se exhorta a no acercarse al volcán, y mucho menos al cráter.</li> <li>Mantenerse fuera de cañadas ante posibles flujos de lodo, principalmente en temporada de lluvias.</li> </ol>

### PRONOSTICO DE CAIDA DE CENIZA

En caso de una exhalación de ceniza volcánica, **el pronóstico de trayectoria hacia el noreste**, (simulando exhalación cada hora en las próximas 6 horas) a su paso por la zona oeste y centro-norte del estado de Puebla y zona suroeste, centro y noreste del estado de Tlaxcala, **para las primeras 12 horas de pronóstico** (09:00 a las 21:00 hora local). Posteriormente para las últimas 12 horas de pronóstico, (21:00 a las 09:00 hora local del día siguiente), las trayectorias continuarán sobre la zona centro-norte y noreste del estado de Puebla y zona centro-norte del estado de Veracruz.



SISMOS	<p>Se registró sismo de magnitud de <b>4.2 grados</b> Richter, a las 11:38:05 hrs con localización del epicentro a 12 km al sur de Petatlan, Guerrero.</p> <p><b>NO PERCIBIDO EN EL ESTADO DE MORELOS.</b></p>	
	<b>REPORTE DE DAÑOS A LA POBLACION</b>	
<b>PROTECCIÓN CIVIL</b>	Sin reporte de daños a la población ni a la infraestructura en salud.	



<http://ssm.gob.mx>



Servicios de Salud Morelos



@MorelosSalud

Callejón Borda N°3 Col. Centro C.P. 62000  
Teléfono (777) 312 62 31 / 314 33 36 ext. 222

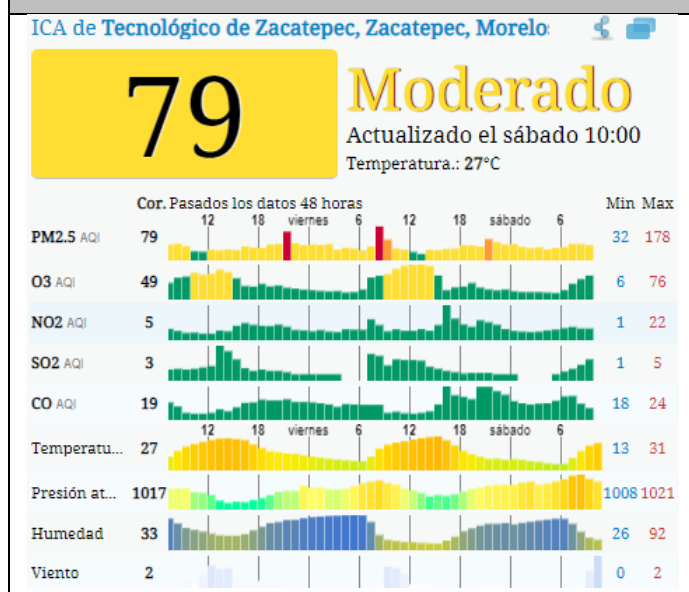
Calle Gómez Azcárate No. 205, Col. Lomas de la Selva  
C.P. 62270, Cuernavaca, Morelos. Tel.: 777 102 25 56

## INFORME DE TEMPERATURAS Y CALIDAD DEL AIRE

Fuente: Comisión Estatal de Agua (CEAGUA)

ICA	CALIDAD DEL AIRE	RECOMENDACIONES A LA POBLACIÓN
0-50	Buena	No se anticipan impactos a la salud cuando la calidad del aire se encuentra en este intervalo.
51-100	Moderada	Las personas extraordinariamente sensitivas deben considerar limitación de los esfuerzos físicos excesivos y prolongados al aire.
101-150	Dañina a la salud de los grupos sensitivos	Los niños adultos activos, y personas con enfermedades respiratorias tales como el asma, deben evitar los esfuerzos físicos excesivos y prolongados al aire.
151-200	Dañina a la salud	Los niños adultos activos, y personas con enfermedades respiratorias tales como el asma, deben evitar los esfuerzos físicos excesivos y prolongados al aire libre; las demás personas, especialmente los niños, deben limitar los esfuerzos excesivos y prolongados al aire libre.
201-300	Muy dañina a la salud	Los niños adultos activos, y personas con enfermedades respiratorias tales como el asma, deben evitar todos los esfuerzos excesivos al aire libre; las demás personas, especialmente los niños, deben limitar los esfuerzos físicos excesivos al aire libre.
300+	Arriesgado	

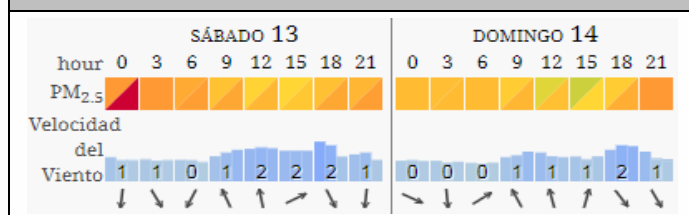
### CALIDAD DEL AIRE CUERNAVACA, MORELOS.



### PRONOSTICO DE TEMPERATURAS POR MUNICIPIO

Municipio	Máx	Mín	Municipio	Máx	Mín
Amacuzac	32°	12°	Puente de Ixtla	33°	14°
Axochiapan	33°	15°	Temixco	31°	14°
Ayala	32°	15°	Tepalcingo	31°	14°
Cuautla	28°	14°	Tepoztlán	28°	11°
Cuernavaca	27°	11°	Tlaltizapan	30°	14°
Huitzilac	20°	5°	Tlaquiltenango	34°	15°
Jiutepec	27°	13°	Zacatepec	29°	15°
Jojutla	33°	17°	Zacualpan de Amilpas	24°	10°

### PRONOSTICO DE LA CALIDAD DEL AIRE



### TEMPERATURAS MAXIMAS Y MINIMAS, ÚLTIMAS 24 HRS

Mínimas	Máximas
Huitzilac 20° 5°	34° 15° Tlaquiltenango
Tetela del Volcán 20° 9°	33° 17° Jojutla
Totolapan 21° 9°	33° 15° Axochiapan
Ocuituco 21° 10°	33° 14° Puente de Ixtla



<http://ssm.gob.mx>



Servicios de Salud Morelos



@MorelosSalud

Callejón Borda N°3 Col. Centro C.P. 62000  
 Teléfono (777) 312 62 31 / 314 33 36 ext. 222

Calle Gómez Azcárate No. 205, Col. Lomas de la Selva  
 C.P. 62270, Cuernavaca, Morelos. Tel.: 777 102 25 56





**MORELOS**  
2018 - 2024

**SERVICIOS  
DE SALUD**

**Fecha:** 13 de noviembre del 2021  
**Semana Epidemiológica:** 45  
**Área:** Coordinación de Vigilancia Epidemiológica, **UIES.**

## INFORME DE MONITOREO EPIDEMIOLÓGICO

**Fuente:** Jurisdicciones Sanitarias del estado de Morelos.

### JURISDICCION SANITARIA I:

- SIN EVENTOS EXTRAORDINARIOS.

### JURISDICCION SANITARIA II:

- SIN EVENTOS EXTRAORDINARIOS.

### JURISDICCION SANITARIA III:

- SIN EVENTOS EXTRAORDINARIOS.



<http://ssm.gob.mx>



Servicios de Salud Morelos



@MorelosSalud

Callejón Borda N°3 Col. Centro C.P. 62000  
Teléfono (777) 312 62 31 / 314 33 36 ext. 222

**Calle Gómez Azcárate No. 205, Col. Lomas de la Selva  
C.P. 62270, Cuernavaca, Morelos. Tel.: 777 102 25 56**